

Skooduk 1

500

juurdepääsu tee
eskiis

72m
vabaltseisev
sidemast
10x10m aias

72601-001-1095
Kernu metskond 14

72601-001-1487
Kernu metskond 13


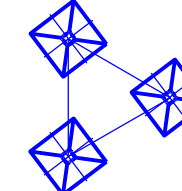
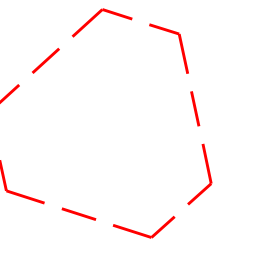
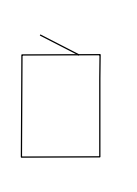
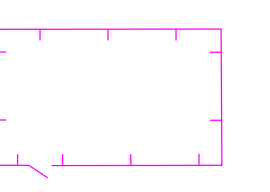
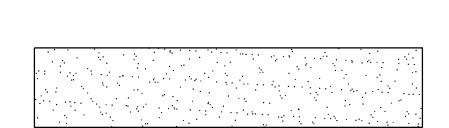
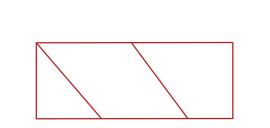
72601-001-1054
4 Tallinn-Pärnu-Järla tee 149

72601-001-1053
4 Tallinn-Pärnu-Järla tee 150

29701-005-0136
4 Tallinn-Pärnu-Järla tee

29701-005-0268
149

TINGMÄRGID:

-  Katastriüksuste piirid
-  Projekteeritud mobiilsidemast ja vundament
-  Masti kaitsevöönd
-  Projekteeritud sideseadmete konteiner
-  Projekteeritud piirdeaad
-  Projekteeritud teed, platsid
-  Transpordiga seotud kaitsevöönd

Märkused:
Koordinaadid L-EST97 süsteemis, kõrgused EHZ000 süsteemis
Katastriüksuste piirid: väljavõte Maa- ja Ruumiametist 28.10.2025. Kihil "PIIR" esitatud piirjoonte asukohad on informatiivsed.

TÖÖ NR	13887P	OBJEKT	Harju maakond, Saue vald, Metsanurga küla ELASA vabaltseisev mobiilsidemast 72m		
TÖÖ KOOD		ADDRESS	Harju maakond Saue vald		
KOOSTAS	L. Jänes	FAIL	13887_PP_EN-4-01_Asukohaeskiis		
KONTROLLIS	H. Jürmann	MÖÖTKAVA	LEHT	JOOIS	
KOOSTATUD	24.03.2026	1:500	1 / 1	Siderajatise eskiis	



Kirjanurk
TEL003987 EEG000316 EEP004848
yld@kirjanurk.ee, rg-kood 12592543
Lossi 33 Põltsamaa linn Jõgevamaa 48104